平 面 図 S=1:250

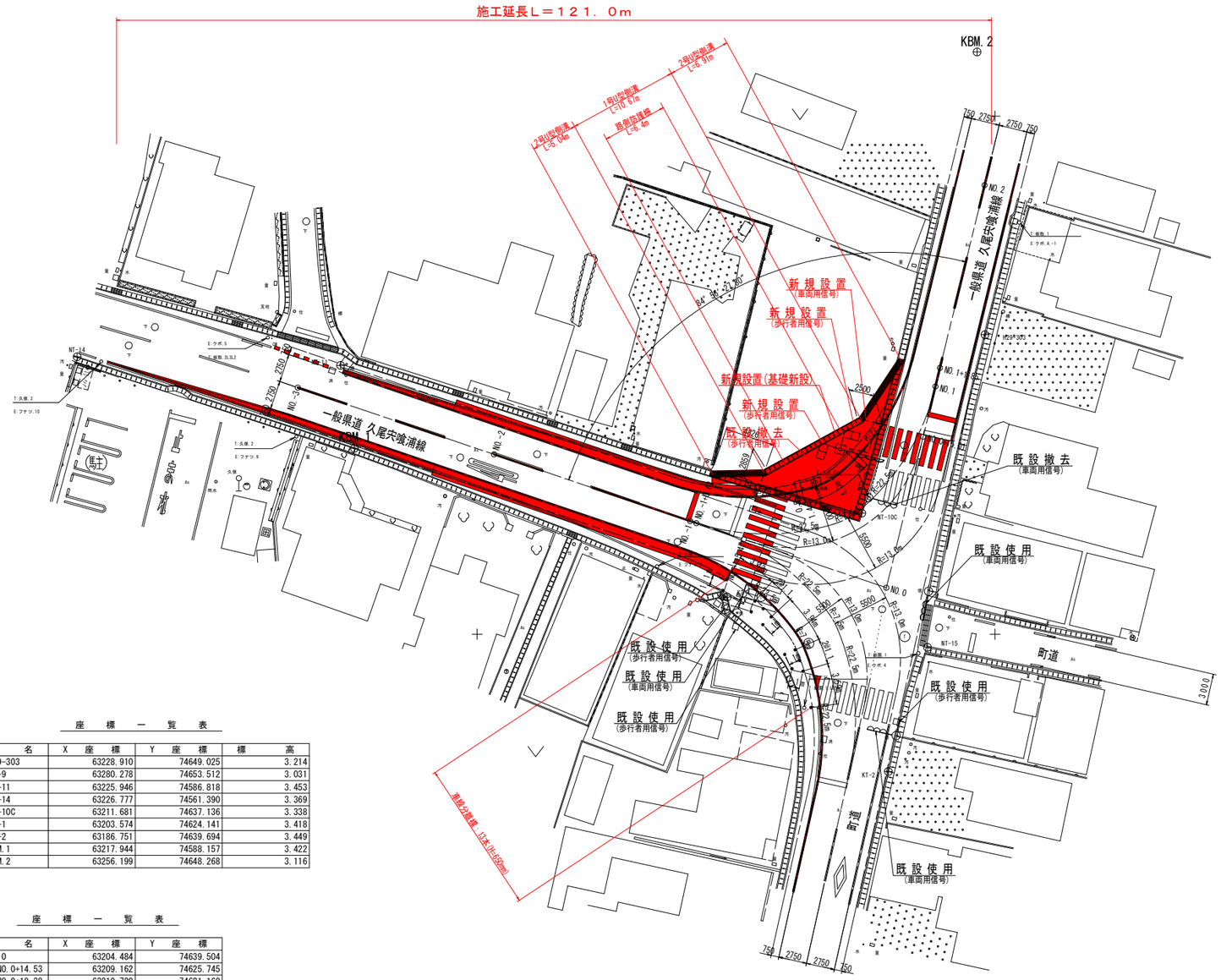

座　標　一　覧　表

点　　名	X　座　標	Y　座　標	標　　高
H29-303	63228.910	74649.025	3.214
NT-9	63280.278	74653.512	3.031
NT-11	63225.946	74586.818	3.453
NT-14	63226.777	74561.390	3.369
NT-10C	63211.681	74637.136	3.338
KT-1	63203.574	74624.141	3.418
KT-2	63186.751	74639.694	3.449
KBM.1	63217.944	74588.157	3.422
KBM.2	63256.199	74648.268	3.116

座　標　一　覧　表

点　　名	X　座　標	Y　座　標
NO.0	63204.484	74639.504
1/NO.0+14.53	63209.162	74625.745
1/NO.0+19.38	63210.720	74621.160
1/NO.1	63210.921	74620.569
1/NO.2	63217.359	74601.633
1/NO.3	63223.796	74582.697
2/NO.0+15.01	63219.064	74643.063
2/NO.1	63223.913	74644.247
2/NO.1+1.85	63225.708	74644.685
2/NO.2	63243.343	74648.989

実施設計図面

工 事 名	R4波土　久尾宍喰浦線　海・宍喰浦 道路改良工事		
路線名等	（一）久尾宍喰浦線		
工事箇所	海部郡海陽町宍喰浦		
図 面 名	平面図		
縮　　尺	1/250	図面番号	1 / 9
会 社 名			
事業者名	徳島県南部総合県民局県土整備部＜美波庁舎＞		

縦断図

Vs=1:100
Hs=1:250

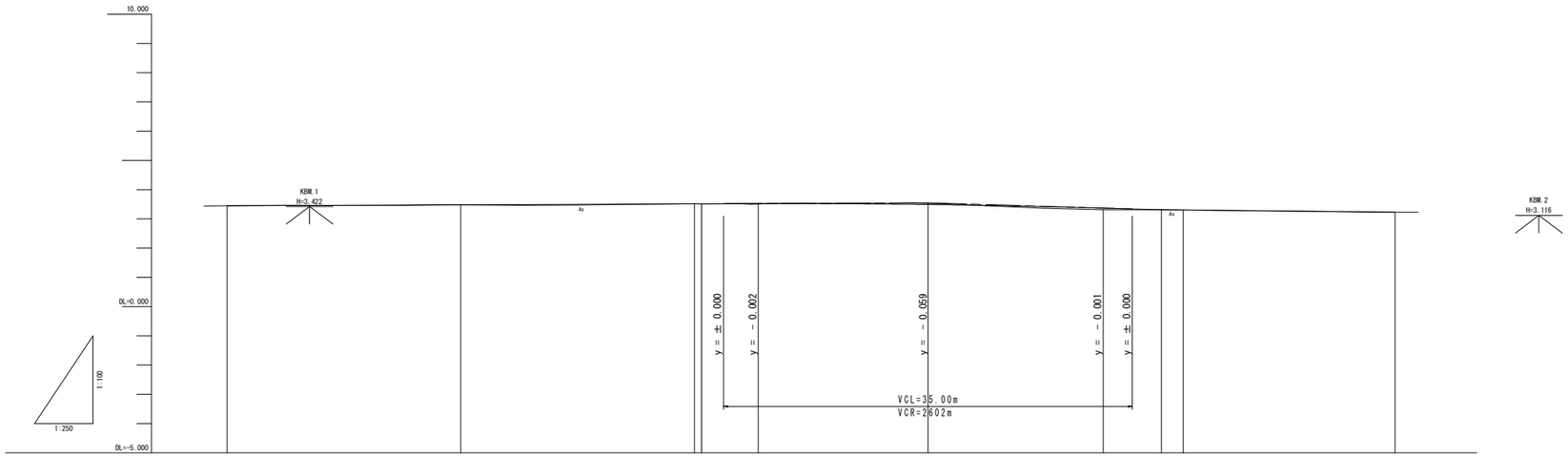

勾配	3.453	i=0.16% L=60.00m							3.549	i=1.185% L=20.00m				3.312	i=0.405% L=20.00m							3.231
盛土	0.000						0.002 0.010	0.013					0.056	0.000	0.004							0.000
切土	0.000		0.002								0.038			0.000								0.000
計画高	3.453		3.485				3.517 3.518	3.524			3.490			3.370	3.312	3.305						3.231
地盤高	3.453		3.487				3.515 3.508	3.511			3.528			3.314	3.312	3.301						3.231
追加距離	-60.000		-40.000				-20.000 -19.375	-14.533			0.000			15.010	20.000	21.850						40.000
単距離	0.000		20.000				20.000 0.625	4.842			14.533			15.010	4.990	1.850						18.150
測点	NO.-3		NO.-2				NO.-1+0.62	NO.-1+5.47			NO.0			NO.0+15.01	NO.1	NO.1+1.85						NO.2
曲率図									IP.1 IA-95-03-32													

実施設計図面

工事名	R4波土 久尾宍喰浦線　海・宍喰浦道路改良工事		
路線名等	（一）久尾宍喰浦線		
工事箇所	海部郡海陽町宍喰浦		
図面名	縦断図		
縮尺	Vs=1:100 Hs=1:250	図面番号	2 / 9
会社名			
事業者名	徳島県南部総合県民局県土整備部＜美波庁舎＞		

標準断面図

S=1:50

NO.-1+6付近

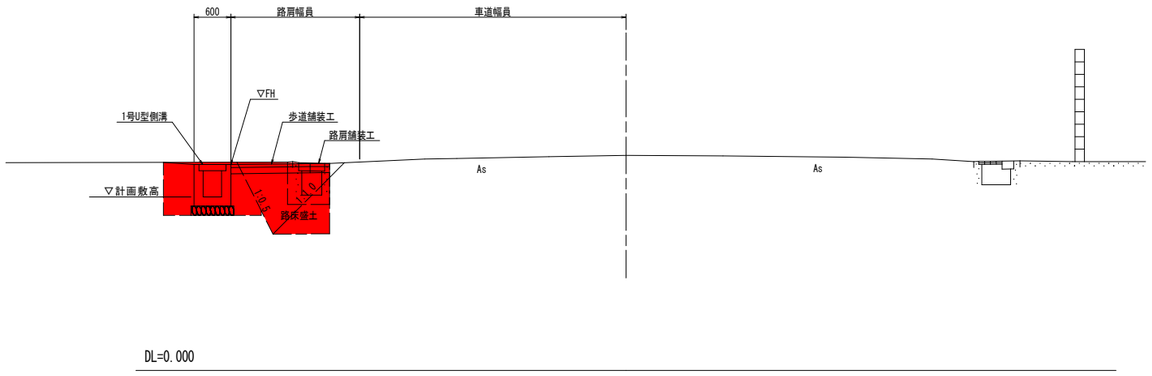

舗 装 構 成 図

S=1:10

（ 車 道 舗 装 ）

交通量区分：N3
設計CBR：8

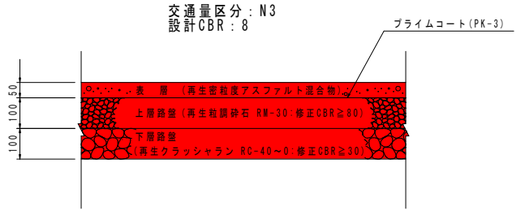

（ 路 肩 舗 装 ） 路肩幅員1.50mを超える場合

交通量区分：N3

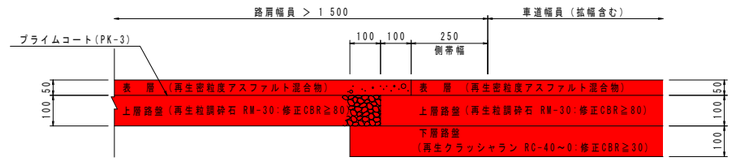

NO.0+15付近

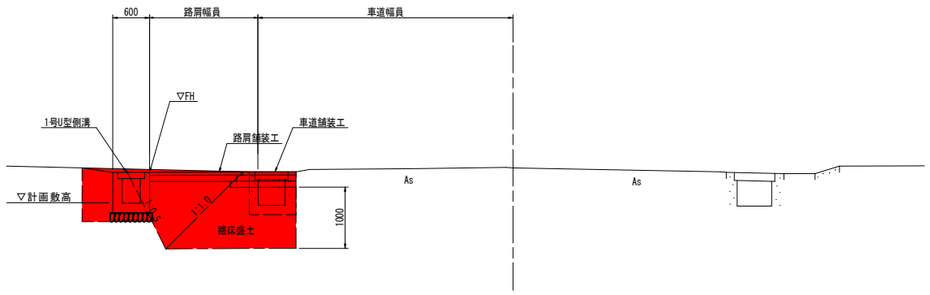

実施設計図面

工 事 名	R4波土 久尾宍喰浦線 海・宍喰浦道路改良工事		
路線名等	（一）久尾宍喰浦線		
工事箇所	海部郡海陽町宍喰浦		
図 面 名	標準断面図		
縮 尺	図示	図面番号	3 / 9
会 社 名			
事業者名	徳島県南部総合県民局県土整備部＜美波庁舎＞		

横断図（1／2）

S=1:100

NO.-1

GH=3.515

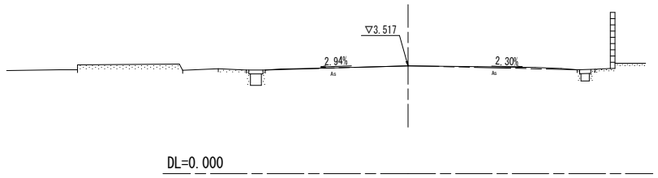

NO.-2

GH=3.487

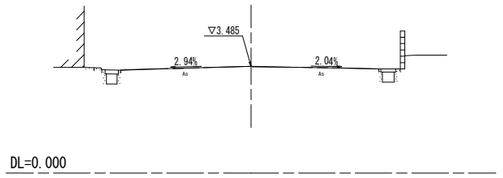

NO.-3

GH=3.453

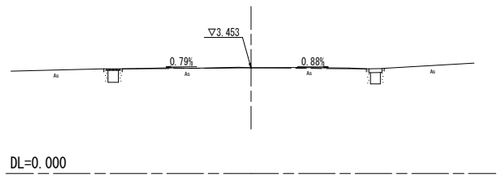

NO.-1+5.47

GH=3.511

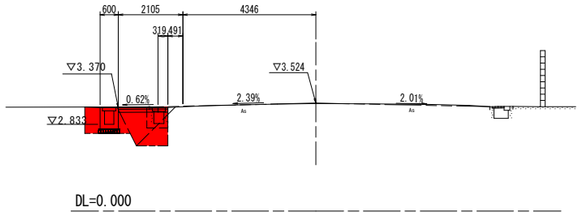

道路土工

名　称	規　格	左　側	右　側
掘　削	土　砂	1.2	-
路床盛土	Ⅲ＜2.5	1.4	-

排水工　作業土工

名　称	規　格	左　側	右　側
床　堀	土　砂	1.1	-
埋　戻　し	1.0＞Ⅲ1	0.6	-

構造物撤去工

名　称	規　格	左　側	右　側
コンクリート取壊し	無筋構造物	0.283	-
	鉄筋構造物	-	-
側溝蓋	C2-B300	2枚/m	-

舗装工（車道舗装）

名　称	規　格	左　側	右　側
表　層	再生密粒度As、t=50	-	
上層路盤	RM-30,t=100	-	
下層路盤	RC-40,t=200	-	

舗装工（路肩舗装）

名　称	規　格	左　側	右　側
表　層	再生密粒度As、t=50	1.62	-
上層路盤	RM-30,t=100	1.62	-

NO.-1+0.62

GH=3.508

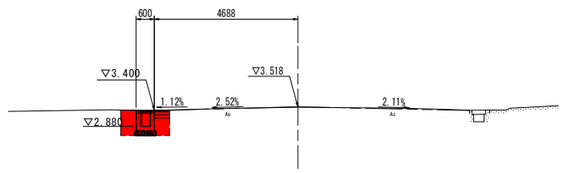

道路土工

名　称	規　格	左　側	右　側
掘　削	土　砂	0.4	-
路床盛土	Ⅲ＜2.5	0.3	-

排水工　作業土工

名　称	規　格	左　側	右　側
床　堀	土　砂	0.5	-
埋　戻　し	1.0＞Ⅲ1	0.4	-

構造物撤去工

名　称	規　格	左　側	右　側
コンクリート取壊し	無筋構造物	0.230	-
	鉄筋構造物	-	-
側溝蓋	グレーチング	1枚/m	-
アスファルト取壊し	t=50mm	0.50	

舗装工（車道舗装）

名　称	規　格	左　側	右　側
表　層	再生密粒度As、t=50	0.50	
上層路盤	RM-30,t=100	0.50	
下層路盤	RC-40,t=200	0.50	

舗装工（路肩舗装）

名　称	規　格	左　側	右　側
表　層	再生密粒度As、t=50	-	-
上層路盤	RM-30,t=100	-	-

実施設計図面

工事名	R4波土 久尾宍喰浦線　海・宍喰浦道路改良工事		
路線名等	（一）久尾宍喰浦線		
工事箇所	海部郡海陽町宍喰浦		
図面名	横断図（1/2）		
縮　尺	1/100	図面番号	4 / 9
会社名			
事業者名	徳島県南部総合県民局県土整備部＜美波庁舎＞		

横断図（2／2）

S=1：100

NO.1

GH=3.312

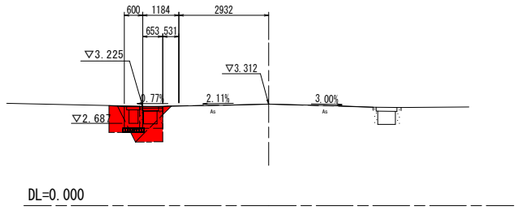

道路土工

名　称	規　格	左　側	右　側
掘　削	土　砂	0.8	-
路床盛土	W＜2.5	0.7	-

排水工　作業土工

名　称	規　格	左　側	右　側
床　堀	土　砂	0.4	-
埋　戻　し	1.0＞W1	0.4	-

構造物撤去工

名　称	規　格	左　側	右　側
コンクリート取壊し	無筋構造物	0.274	-
	鉄筋構造物	-	-
側溝蓋	C2-B400	2枚/m	-

舗装工（車道舗装）

名　称	規　格	左　側	右　側
表　　層	再生密粒度As、t=50	-	
上 層 路 盤	RM-30,t=100	-	
下 層 路 盤	RC-40,t=200	-	

舗装工（路肩舗装）

名　称	規　格	左　側	右　側
表　　層	再生密粒度As、t=50	0.65	-
上 層 路 盤	RM-30,t=100	0.65	-

NO.0+15.01

GH=3.314

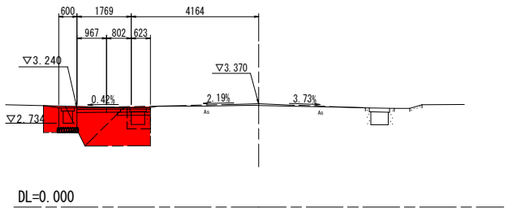

道路土工

名　称	規　格	左　側	右　側
掘　削	土　砂	2.6	-
路床盛土	W＜2.5	2.5	-

排水工　作業土工

名　称	規　格	左　側	右　側
床　堀	土　砂	0.8	-
埋　戻　し	1.0＞W1	0.4	-

構造物撤去工

名　称	規　格	左　側	右　側
コンクリート取壊し	無筋構造物	0.279	-
	鉄筋構造物	-	-
側溝蓋	C2-B400	2枚/m	-

舗装工（車道舗装）

名　称	規　格	左　側	右　側
表　　層	再生密粒度As、t=50	0.87	
上 層 路 盤	RM-30,t=100	0.97	
下 層 路 盤	RC-40,t=200	1.07	

舗装工（路肩舗装）

名　称	規　格	左　側	右　側
表　　層	再生密粒度As、t=50	1.52	-
上 層 路 盤	RM-30,t=100	1.42	-

NO.2

GH=3.231

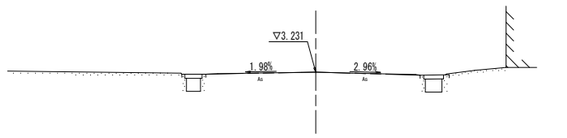

道路土工

名　称	規　格	左　側	右　側
掘　削	土　砂	0.4	-
路床盛土	W≧4.0	0.3	-

排水工　作業土工

名　称	規　格	左　側	右　側
床　堀	土　砂	0.4	-
埋　戻　し	1.0＞W1	0.4	-

構造物撤去工

名　称	規　格	左　側	右　側
コンクリート取壊し	無筋構造物	0.275	-
	鉄筋構造物	-	-
側溝蓋	C2-B400	2枚/m	-
アスファルト取壊し	t=50mm	0.50	

舗装工（車道舗装）

名　称	規　格	左　側	右　側
表　　層	再生密粒度As、t=50	0.50	
上 層 路 盤	RM-30,t=100	0.50	
下 層 路 盤	RC-40,t=200	0.50	

舗装工（路肩舗装）

名　称	規　格	左　側	右　側
表　　層	再生密粒度As、t=50	-	-
上 層 路 盤	RM-30,t=100	-	-

NO.0

GH=3.528

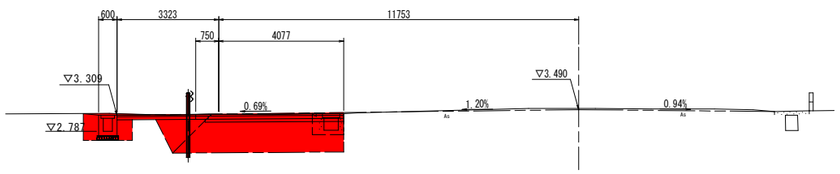

道路土工

名　称	規　格	左　側	右　側
掘　削	土　砂	7.1	-
路床盛土	W≧4.0	6.0	-

排水工　作業土工

名　称	規　格	左　側	右　側
床　堀	土　砂	1.1	-
埋　戻　し	1.0＞W1	0.8	-

構造物撤去工

名　称	規　格	左　側	右　側
コンクリート取壊し	無筋構造物	0.441	-
	鉄筋構造物	-	-
側溝蓋	C2-B400	2枚/m	-

舗装工（車道舗装）

名　称	規　格	左　側	右　側
表　　層	再生密粒度As、t=50	4.33	
上 層 路 盤	RM-30,t=100	4.43	
下 層 路 盤	RC-40,t=150	4.53	

舗装工（路肩舗装）

名　称	規　格	左　側	右　側
表　　層	再生密粒度As、t=50	3.07	-
上 層 路 盤	RM-30,t=100	2.97	-

NO.1+1.85

GH=3.301

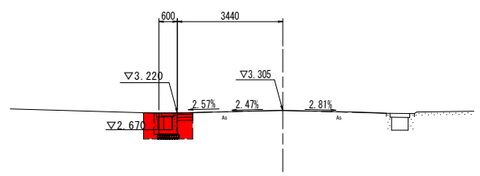

実施設計図面

工 事 名	R4波土 久尾宍喰浦線　海・宍喰浦 道路改良工事		
路線名等	（一）久尾宍喰浦線		
工事箇所	海部郡海陽町宍喰浦		
図 面 名	横断図 (2/2)		
縮　　尺	1/100	図面番号	5 / 9
会 社 名			
事業者名	徳島県南部総合県民局県土整備部＜美波庁舎＞		

展　開　図

側溝展開図
S=1:50

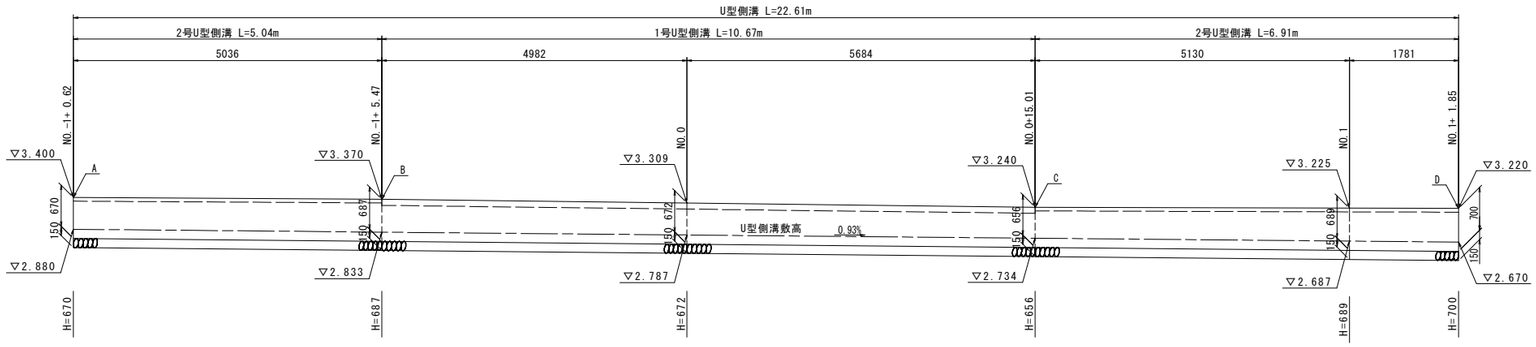

平面図
S=1:250

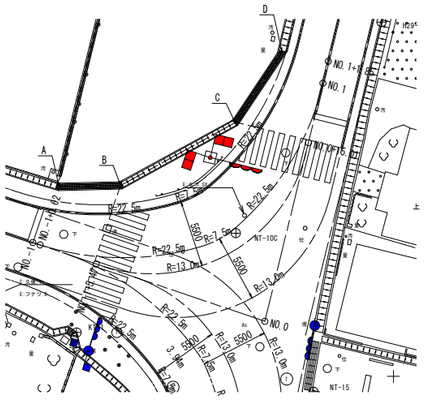

座　標　一　覧　表

点　名	X　座　標	Y　座　標	標　高
A	63215.460	74622.706	3.400
B	63215.568	74627.740	3.370
C	63220.698	74637.091	3.240
D	63226.447	74640.927	3.220

構造図
S=1:20

1号U型側溝

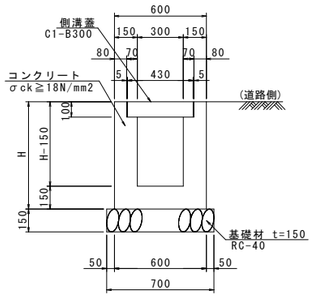

1号U型側溝　　1.0m当り

名　称	規　格	単位	数　量		
H	全　高	mm	656	672	697
コンクリート	σck≧18N/mm2	m3	0.228	0.233	0.237
型　枠	小型構造物	m2	2.62	2.69	2.75
側溝蓋	C1-B300	枚	2		
基礎材	RC-40 t=150mm	m2	0.70		
基面整正	土砂	m2	0.7		

2号U型側溝

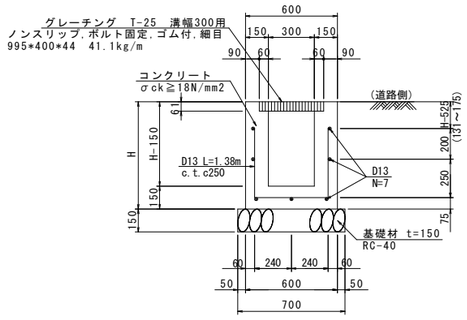

2号U型側溝　　1.0m当り

名　称	規　格	単位	数　量				
H	全　高	mm	656	670	687	689	700
コンクリート	σck≧18N/mm2	m3	0.234	0.239	0.244	0.244	0.248
型　枠	小型構造物	m2	2.20	2.26	2.33	2.33	2.38
鉄　筋	SD345 D13	kg	12.5				
鋼製蓋	T-25 ボルト固定 細目	組	1				
基礎材	RC-40 t=150mm	m2	0.70				
基面整正	土砂	m2	0.7				

実施設計図面

工事名	R4波土 久尾宍喰浦線　海・宍喰浦 道路改良工事		
路線名等	（一）久尾宍喰浦線		
工事箇所	海部郡海陽町宍喰浦		
図面名	展開図		
縮　尺	図示	図面番号	6 / 9
会社名			
事業者名	徳島県南部総合県民局県土整備部＜美波庁舎＞		

交差点軌跡図・位置管理図 S=1:100

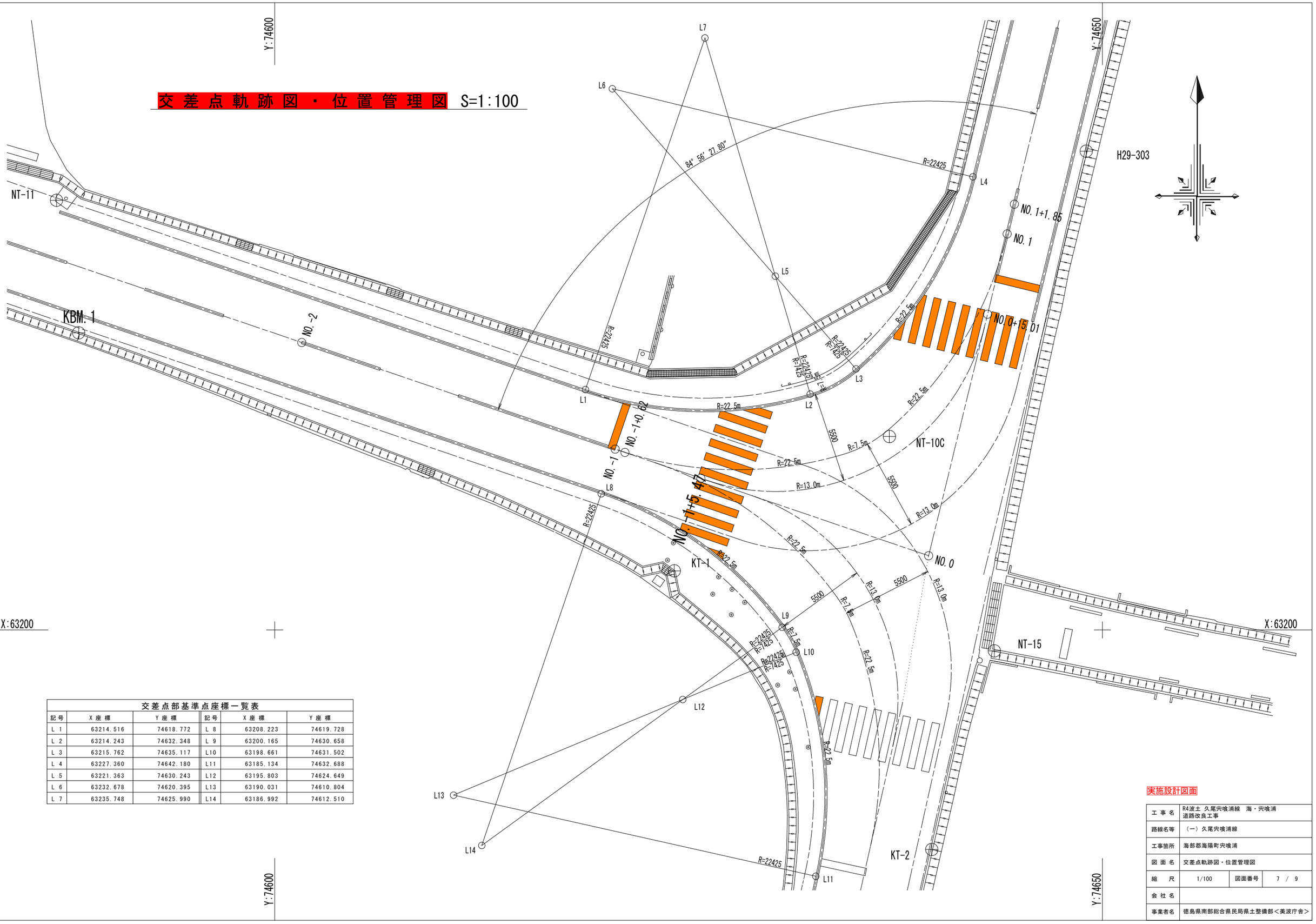

交差点部基準点座標一覧表

記号	X 座 標	Y 座 標	記号	X 座 標	Y 座 標
L 1	63214.516	74618.772	L 8	63208.223	74619.728
L 2	63214.243	74632.348	L 9	63200.165	74630.658
L 3	63215.762	74635.117	L10	63198.661	74631.502
L 4	63227.360	74642.180	L11	63185.134	74632.688
L 5	63221.363	74630.243	L12	63195.803	74624.649
L 6	63232.678	74620.395	L13	63190.031	74610.804
L 7	63235.748	74625.990	L14	63186.992	74612.510

実施設計図面

工 事 名	R4波土 久尾宍喰浦線 海・宍喰浦 道路改良工事		
路線名等	（一）久尾宍喰浦線		
工事箇所	海部郡海陽町宍喰浦		
図 面 名	交差点軌跡図・位置管理図		
縮 尺	1/100	図面番号	7 / 9
会 社 名			
事業者名	徳島県南部総合県民局県土整備部＜美波庁舎＞		

区画線・舗装工算出図 S=1:200

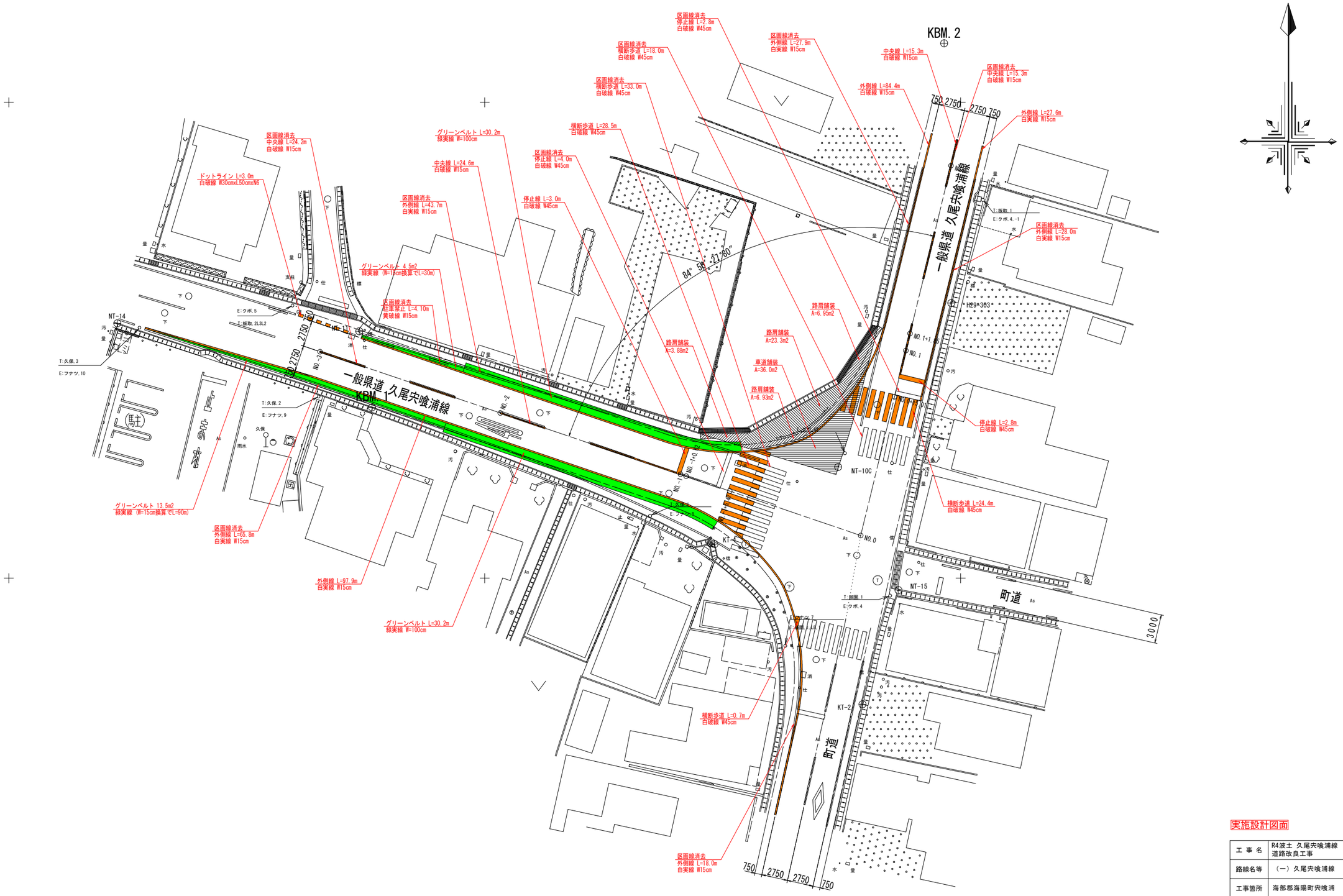

実施設計図面

工 事 名	R4波土 久尾宍喰浦線　海・宍喰浦 道路改良工事		
路線名等	（一）久尾宍喰浦線		
工事箇所	海部郡海陽町宍喰浦		
図 面 名	区画線・舗装工算出図		
縮　　尺	1/200	図面番号	8 / 9
会 社 名			
事業者名	徳島県南部総合県民局県土整備部＜美波庁舎＞		

防護柵・車線分離標配置図 S=1:100

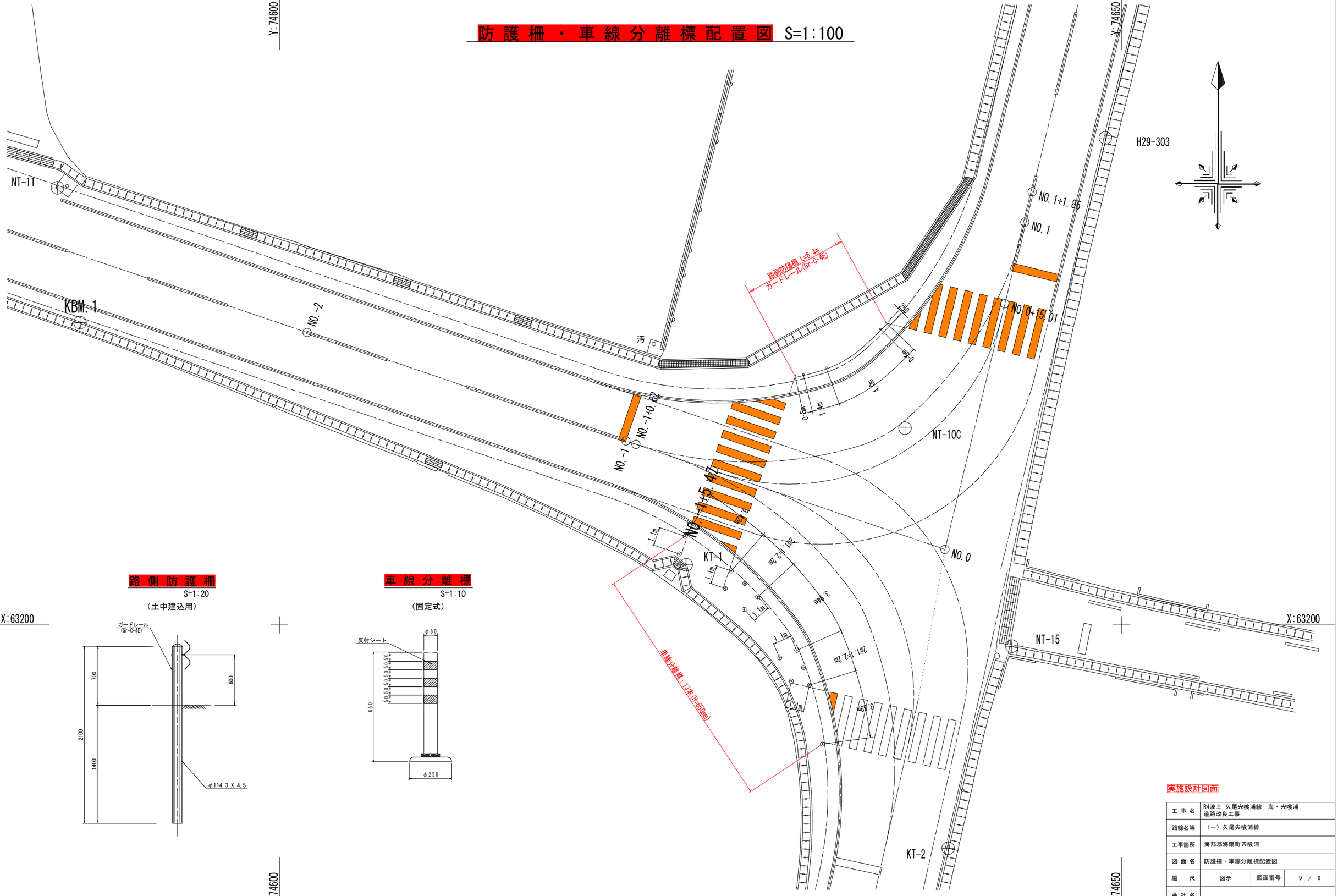

路側防護柵

S=1:20

（土中建込用）

車線分離標

S=1:10

（固定式）

実施設計図面

工事名	R4波土 久尾宍喰浦線 海・宍喰浦 道路改良工事		
路線名等	（一）久尾宍喰浦線		
工事箇所	海部郡海陽町宍喰浦		
図面名	防護柵・車線分離標配置図		
縮尺	図示	図面番号	9 / 9
会社名			
事業者名	徳島県南部総合県民局県土整備部＜美波庁舎＞		